

M



Over de route

Deze route door de Bloemendaalse polder voert je langs de leukste locaties vol lokale lekkernijen. Al genietend van het uitgestrekte polderlandschap ontdek je ook mooie plekjes, zoals Huize Bloemendaal en velden vol kippen.

De Bloemendaalse polder

De creatie van deze polder had nogal wat voeten in de aarde. Pas na een flinke discussie tussen de Heren van Breda en die van Zevenbergen kwam de polder in 1555 tot stand.

De polder werd bedijkt en de uitwatering liep in eerste instantie op de rivier de Moye Keene. Inmiddels verloopt de uitwatering via de Bloemendaalse Vliet en het bijbehorende gemaal.

Weg van Bloemendaal

Leuk weetje: De weg van Zevenbergen naar deze polder heette ooit de Weg van Bloemendaal. Nu heet deze weg de Klundertseweg.

Veel fiets- en winkelplezier!

Deze route kwam tot stand in samenwerking met Waterpoort, KrachtigBuiten en ZLTO Moerdijk tijdens Waterpoort themajaar 2020 'Streekproducten'.



Uitgave: VVV Moerdijk juli 2020

Vormgeving: VVV Moerdijk

Tekst: VVV Moerdijk, Heemkundigekring Willem van Strijen (bron)

Beeld: VVV Moerdijk, Dominique Rok Photography & deelnemende locaties

Niets van deze uitgave mag worden overgenomen zonder voorafgaande van de redactie. Bij de samenstelling van deze brochure is uiterste zorgvuldigheid betracht. De redactie kan geen verantwoordelijkheid nemen voor eventuele onjuistheden.

M




Vind de streekwinkels!

Onderweg tijdens de Bloemendaalse polderroute ontdek je negen deelnemende streekwinkels. Je vindt ze aan de hand van de nummers en adressen op de kaart.

Elke locatie is anders. Bij de een shop je verse pruimen of een goed stuk vlees op bijzondere boerderijen, bij de ander ontdek je jouw favo bier. Zo ontdek je op elke locatie weer wat anders!

Bezoek je graag een specifieke locatie? Check dan de openingstijden bij de streekwinkel zelf of bezoek de routepagina van vvvmoerdijk.nl en klik hier op 'Bloemendaalse polderroute'. Let op: Openingstijden kunnen per seizoen verschillen.



Meer info? Check vvvmoerdijk.nl/routes

M

vvvmoerdijk.nl

moerdijk

Bloemendaalse polderroute



Van kakelverse eieren en eigen gebrouwen bier tot eerlijk vlees. Deze route neemt je mee langs streekwinkels in het oosten van Moerdijk en laat jou genieten van al het lekkers uit deze regio.



moerdijk

vvvmoerdijk.nl

M

Routebeschrijving

Deze route start in het Zevenbergse centrum. Je kunt gratis parkeren bij Station Zevenbergen of in de Kas-teeltuin. Vanuit hier vertrek je richting knooppunt 37.

Vanaf dit knooppunt fiets je Zevenbergen uit via het fietspad naast de N2875 richting Langeweg. Vlak na de eerste rotonde vind je **locatie 1, de Zwanenhoeve**.

Om de route te vervolgen fiets je terug naar knooppunt 37 en vervolgens naar de knooppunten 38 en 39.

Fiets vanuit hier verder richting knooppunt 58 tot het einde van de Lapdijk, vlak voor de rotonde. Hier sla je rechtsaf de Achterdijk in.

Enmaal daar blijf je de Achterdijk volgen totdat je uitkomt bij **locatie 2, Den Reijer Agro**. Na afloop van je bezoek keer je terug naar de rotonde bij de Lapdijk.

Je vervolgt de route richting knooppunt 58. Toe aan een rustpauze? Je passeert hier **'t Poeleke** waar je kunt eten en drinken. Net voorbij knooppunt 58 kom je langs

locatie 3, De Stuifakker. Vanuit hier fiets je verder naar de knooppunten 57 en 56 waarna je aankomt bij **locatie 4, Meeuwissen Streekwinkel**.






Rijd verder naar de knooppunten 55, 54 en 40. Onderweg passeer je **locatie 5, de Slikgatse Hoeve** en net voorbij het dorpje Langeweg kom je langs **locatie 6, De Hamsehoeve**.

Na knooppunt 40 fiets je terug richting Zevenbergen langs de knooppunten 38 en 37. Op de Achterdijk kom je langs **locatie 7, Ut Eërepelschuurke**.

Enmaal in Zevenbergen kun je **locatie 8, museum Oudheidskamer Willem van Strijen** bezoeken. Hier leer je alles over het vroegere leven in deze streek.

Bij **locatie 9, Café de Bakkerij** eindigt de route en kun je bijkomen van de tocht met een heerlijke bierproeverij uit het cafés eigen 'Brouwerij Brood' of kun je plaatsnemen op een ander terras nabij de nieuwe stadshaven. Proost!



-  Route
-  Parkeren
-  Horecalocatie
-  Fietsknooppunt
-  Verkooppunt streekproducten

- 1 De Zwanenhoeve**
De Langeweg 14, Zevenbergen
- 2 Den Reijer Agro**
Achterdijk 185,
Zevenbergschen Hoek
- 3 De Stuifakker**
Bloemendaalse Zeedijk 16,
Zevenbergschen Hoek
- 4 Meeuwissen Streekwinkel**
Tweedeweg 2,
Zevenbergschen Hoek
- 5 Slikgatse Hoeve**
Hokkenberg 1, Langeweg
- 6 De Hamsehoeve**
Hamseweg 11, Langeweg
- 7 Ut Eërepelschuurke**
Achterdijk 89, Zevenbergen
- 8 Heemkundekring Willem van Strijen**
Zuidhaven 17, Zevenbergen
- 9 Brouwerij Brood / Café de Bakkerij**
Markt 7, Zevenbergen